



АДМИНИСТРАЦИЯ ГОРОДА ПЕРМИ
ДЕПАРТАМЕНТ ЗЕМЕЛЬНЫХ ОТНОШЕНИЙ

РЕШЕНИЕ

о размещении объектов № 659 от 11.04.2019

г. Пермь, ул. Сибирская, 15

Департамент земельных отношений администрации города Перми в соответствии с пунктом 3 статьи 39.36 Земельного кодекса Российской Федерации, Положением о порядке и условиях размещения объектов на землях или земельных участках, находящихся в государственной или муниципальной собственности, на территории Пермского края без предоставления земельных участков и установления сервитутов, утвержденным постановлением Правительства Пермского края от 22.07.2015 № 478-п

разрешает ОАО «МРСК Урала» (ИНН 6671163413, ОГРН 1056604000970, место нахождения: 620026, Свердловская область, г.Екатеринбург, ул. Мамина-Сибиряка, д. 140)

размещение объекта: КТПШ-6/0,4 кВ, ВЛ 6 кВ, оборудование учета э/э; Реконструкция КВЛ 6 кВ Ветлечебница, входящих в ЭСК ПС 110/6 кВ Андроновская, для электроснабжения производственного помещения по адресу: Пермский край, г. Пермь, Индустриальный район, ул. Энергетиков, 44 (кадастровый номер земельного участка 59:01:4413798:15)

на землях: государственная собственность на которые не разграничена

на срок бессрочно

местоположение: Пермский край, г.Пермь, Индустриальный район, перекресток ул.Ипподромной 2-й и ул. Космонавта Беляева

способ размещения объекта: подземный

Территория, согласно схеме, расположена в зонах с особым условием использования территорий: охранный зона объектов электросетевого хозяйства, приаэродромная территория аэродрома аэропорта Большое Савино.

ОАО «МРСК Урала»:

1. Соблюдать порядок использования земельных участков, установленный постановлением Правительства Российской Федерации от 24.02.2009 № 160 «О порядке установления охранных зон объектов электросетевого хозяйства и особых условий использования земельных участков, расположенных в границах таких зон»;

2. Соблюдать правила охранных зон воздушного пространства, установленные постановлением Правительства Российской Федерации от 11.03.2010 № 138 «Об утверждении Федеральных правил использования

воздушного пространства Российской Федерации»;

3. В соответствии с пунктом 7(2) Положения о порядке и условиях размещения объектов на землях или земельных участках, находящихся в государственной или муниципальной собственности, на территории Пермского края без предоставления земельных участков и установления сервитутов, утвержденного Постановлением Правительства Пермского края от 22.07.2015 № 478-п, представить в департамент земельных отношений администрации города Перми в течение 1 месяца с момента размещения объектов материалы контрольной геодезической съемки размещенных объектов на бумажном и электронном носителях на безвозмездной основе.


В соответствии со статьей 20¹ Закона Пермского края от 14.09.2011 № 805-ПК «О градостроительной деятельности в Пермском крае» ОАО «МРСК Урала»:

Не позднее чем за 10 рабочих дней до начала строительства и (или) реконструкции безвозмездно передает в департамент градостроительства и архитектуры администрации города Перми один экземпляр копий разделов проектной документации, предусмотренных пунктом 1 части 12 статьи 48 Градостроительного кодекса Российской Федерации;

В течение 10 рабочих дней после окончания работ по строительству, реконструкции безвозмездно передать в департамент градостроительства и архитектуры администрации города Перми схему, отображающую расположение объекта и сетей инженерно-технического обеспечения, подписанную застройщиком (техническим заказчиком), с приложением текстового и графического описания местоположения границ охранной и санитарно-защитной зоны, перечень координат характерных точек границ такой зоны.

Приложение: схема предполагаемых к использованию земель или части земельного участка на 1 л. в 1 экз.

Начальник отдела предоставления
земельных участков по работе
с юридическими лицами



Н.М. Санникова

Схема предполагаемых к использованию земель или части земельного участка

Объект : "Строительство КТПП-6/0,4 кВ, ВЛ 6 кВ, оборудование учета э/э; Реконструкция КВЛ 6 кВ Ветлечебница, входящих в ЭСК ПС 110/6 кВ Андроновская, для электроснабжения производственного помещения по адресу: Пермский край, г. Пермь, Индустриальный район, ул. Энергетиков, 44 (кад. номер зем. участка 59:01:4413798:15) "

Местоположение: Пермский край, г. Пермь, Индустриальный район, перекресток ул. 2-я Инподромная и ул. Космонавта Беляева

Площадь земель или части земельного участка 82 кв.м., в том числе :ЗУ1(1) - 81 кв.м., :ЗУ1(2) - 1 кв.м

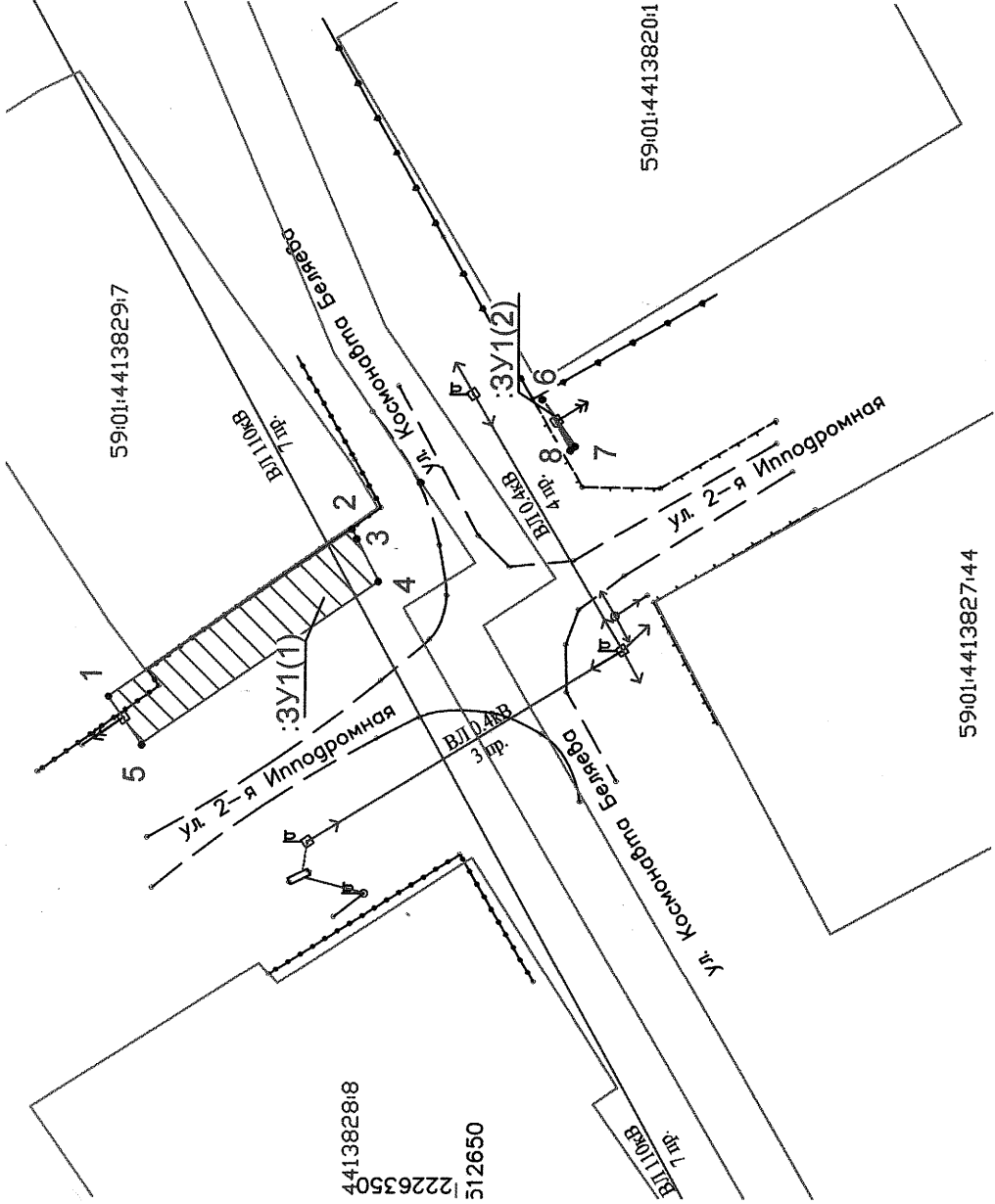
Категория земель: Земли населенных пунктов

Вид разрешенного использования: -

Цель использования:

Каталог координат в системе МСК-59:

:ЗУ1(1)		
№ точки	X	Y
1	512673,95	2226385,00
2	512657,22	2226396,63
3	512657,07	2226396,37
4	512655,39	2226393,01
5	512671,66	2226381,72
:ЗУ1(2)		
5	512642,25	2226402,16
6	512643,94	2226405,36
7	512641,89	2226402,41




Масштаб 1:500

Описание границ смежных землепользователей:

от точки 1 до точки 1 земли общего пользования
от точки 6 до точки 6 земли общего пользования

Условные обозначения:	
:ЗУ1	- условный номер земельного участка
_____	- вновь образованная часть границы, сведения о которой достаточны для определения ее местоположения
_____	-существующая часть границы, имеющиеся в ГКН сведения о которой достаточны для определения ее местоположения
:204	- номер земельного участка в кадастровом квартале
59:07:2500115	- номер кадастрового квартала
_____	- граница кадастрового квартала

Заявитель:  (подпись, расшифровка подписи)

МП Верно

(для юридических лиц и индивидуальных предпринимателей)